


1/2 Tag: Wolkenpass & Marmorberge bedeutet „Landschaft und Kultur“.

Tour Code: TVH-PKW-024 (PKW)

Wolkenpass: Der Wolkenpass bildete in vieler Hinsicht eine „Grenze“. Er war jahrhundertlang

Marmorberge: Die weltberühmten Marmorberge werden auch als “Ngu Hanh Son” oder Berge





Start: 12:30 Uhr
Beschreibung: ...
Alle Teilnehmer zahlen...
... Teilnehmerzahl berechnet. E...



Unser Ziel sind nach 22 Km die Marmorberge.



Abfahrt zu den Marmorbergen



Durch dieses Tor gelangen wir zu der Pagode.



in der Pagode auf dem Berg namens "Wasser"



Nier hatte ein kleines Dorfkrankenhaus.



Eine etwa 3 Meter hohe Statue am Höhleneingang



Diese Höhle auf dem Berg namens "Wasser", diente der Nordarme als Krankenstation




Tempelwächter in der Huynh Cong Höhle



Es gibt gleich mehrere Altare in der Höhle.



Die Altare waren während dem Krieg schon hier



Altar in der Huyen Gong Höhle.




Ein beliebtes Fotomotiv bei meinen Gästen



Und nun geht es nach oben zum Aussichtspunkt.




Ein Blick auf die Stadt von oben. Die Pagode ist ein Wahrzeichen.




Belohnt werden wir mit einer schönen Rundumsicht.



Am oberen Felswand ist recht gut der Marmorabbau



Das ist ein gutes Beispiel für die Architektur der Region. Draußen ist die



Blick vom Wolkenpass in Richtung Süden nach Danang hinunter.



Wir schaffen es in 20 Minuten durch Danang



Aufstieg auf den Wolkenpass.



Aufstieg auf den Wolkenpass



Was ist das etwa (9% oder 5,8%) abhängig?



Eine dicke Wolke hängt auf der Passhöhe



Vor uns Reste der Festungsanlage auf der Passhöhe.



Richtig gegenständig wenn die Passhöhe in Wolken verhüllt ist



Festungsanlage auf der Passhöhe



Blick durch die Süd-Tür und es eröffnet sich der Blick in



Wir haben Glück und sehen gerade noch unter der Wolke durch.



Hoi An ist ein UNESCO-Weltkulturerbe. Hier haben einst Handel und Kultur aus Europa erste Wurzeln geschlagen.